



РОССИЙСКАЯ ФЕДЕРАЦИЯ
АДМИНИСТРАЦИЯ МУНИЦИПАЛЬНОГО ОБРАЗОВАНИЯ
КУСИНСКОЕ СЕЛЬСКОЕ ПОСЕЛЕНИЕ
КИРИШСКОГО МУНИЦИПАЛЬНОГО РАЙОНА
ЛЕНИНГРАДСКОЙ ОБЛАСТИ

ПОСТАНОВЛЕНИЕ

от _____ 2023 года

№ _____

Об утверждении схем
расположения земельных
участков под многоквартирными
домами в д.Кусино

В соответствии с Федеральным законом от 06.10.2003 № 131-ФЗ «Об общих принципах организации местного самоуправления в Российской Федерации», ч. 1 ст. 8, 41 Градостроительного Кодекса Российской Федерации, ст. 11.3 Земельного Кодекса Российской Федерации, постановление главы муниципального образования от 11.05.2023 № 06 «О назначении публичных слушаний по проведению работ по межеванию земельных участков под многоквартирными домами в д.Кусино, протоколом публичных слушаний от 14.06.2023 № 3, Администрация Кусинского сельского поселения

ПОСТАНОВЛЯЕТ:

1. Утвердить схемы расположения земельных участков под многоквартирными домами в д.Кусино по адресам:

- Российская Федерация, Ленинградская область, Киришский муниципальный район, д.Кусино, ул. Центральная, дом № 1 (приложение № 1);
- Российская Федерация, Ленинградская область, Киришский муниципальный район, д.Кусино, ул. Центральная, дом № 2 (приложение № 2);
- Российская Федерация, Ленинградская область, Киришский муниципальный район, д.Кусино, ул. Центральная, дом № 3 (приложение № 3);
- Российская Федерация, Ленинградская область, Киришский муниципальный район, д.Кусино, ул. Центральная, дом № 4 (приложение № 4);
- Российская Федерация, Ленинградская область, Киришский муниципальный район, д.Кусино, ул. Центральная, дом № 5 (приложение № 5);
- Российская Федерация, Ленинградская область, Киришский муниципальный район, д.Кусино, ул. Центральная, дом № 6 (приложение № 6);
- Российская Федерация, Ленинградская область, Киришский муниципальный район, д.Кусино, ул. Центральная, дом № 7 (приложение № 7);
- Российская Федерация, Ленинградская область, Киришский муниципальный район, д.Кусино, ул. Центральная, дом № 8 (приложение № 8);
- Российская Федерация, Ленинградская область, Киришский муниципальный район, д.Кусино, ул. Центральная, дом № 9 (приложение № 9);
- Российская Федерация, Ленинградская область, Киришский муниципальный район, д.Кусино, ул. Центральная, дом № 10 (приложение № 10);

- Российская Федерация, Ленинградская область, Киришский муниципальный район, д.Кусино, ул. Центральная, дом № 11 (приложение № 11);
 - Российская Федерация, Ленинградская область, Киришский муниципальный район, д.Кусино, ул. Центральная, дом № 12 (приложение № 12);
 - Российская Федерация, Ленинградская область, Киришский муниципальный район, д.Кусино, ул. Центральная, дом № 13 (приложение № 13);
 - Российская Федерация, Ленинградская область, Киришский муниципальный район, д.Кусино, ул. Центральная, дом № 14 (приложение № 14);
 - Российская Федерация, Ленинградская область, Киришский муниципальный район, д.Кусино, ул. Центральная, дом № 15 (приложение № 15);
2. Опубликовать настоящее постановление в газете «Кусинский вестник» и разместить на сайте кусинское.рф.
 3. Настоящее постановление вступает в законную силу после официального опубликования (обнародования).
 4. Контроль за исполнением постановления оставляю за собой.

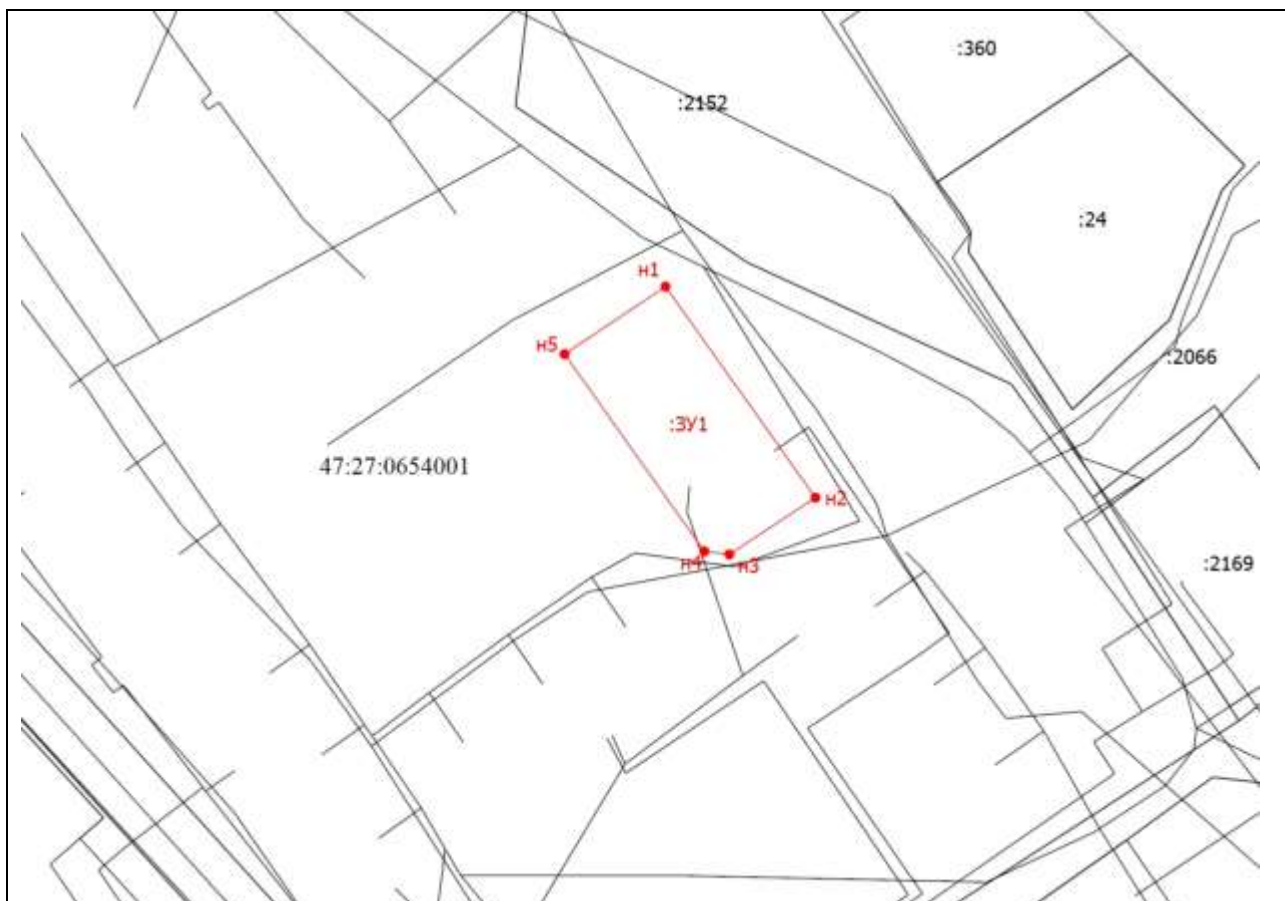
Глава администрации

Е.В.Стаховская

Разослано: в дело, Администрация Кусинского сельского поселения, газета «Кусинский вестник», сайт

Приложение № 1
к постановлению Администрации
Кусинского сельского поселения
от _____ № _____

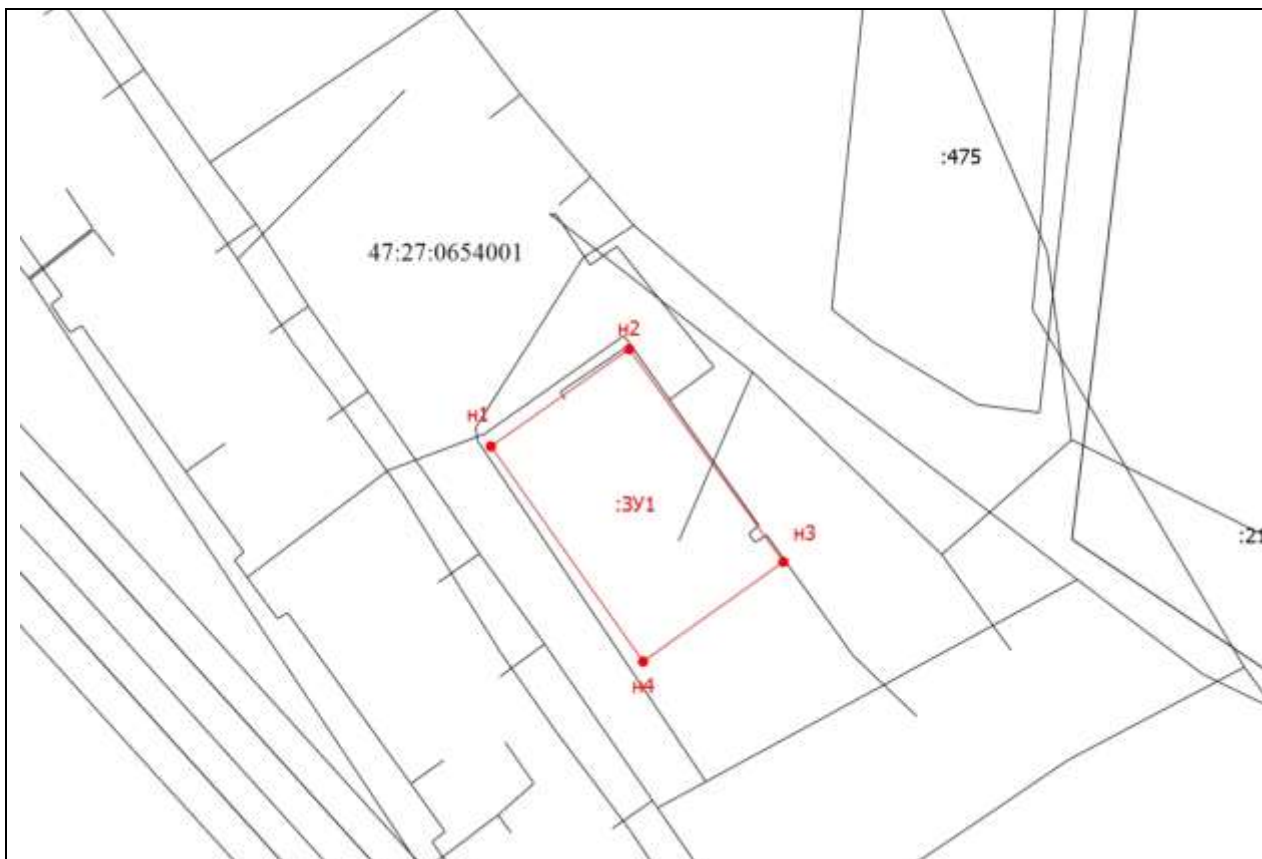
Схема расположения земельного участка на кадастровом плане территории,
по адресу: Ленинградская область, Киришский муниципальный район,
дер. Кусино, ул. Центральная, д.1



Условный номер земельного участка		47:27:0654001:ЗУ1	
Площадь земельного участка		650 кв.м.	
Обозначение характерных точек границ	Координаты, м		
	Х	У	
1	2	3	
n1	374173,29	2298762,88	
n2	374142,85	2298784,50	
n3	374134,67	2298772,08	
n4	374135,12	2298768,47	
n5	374163,55	2298748,32	
Условные обозначения: границы образуемого земельного участка существующие границы земельных участков, включенных в ЕГРН :ЗУ1 условный номер образуемого земельного участка		Масштаб 1:1000	Система координат: МСК 47

47:27:0654001 номер кадастрового квартала		
---	--	--

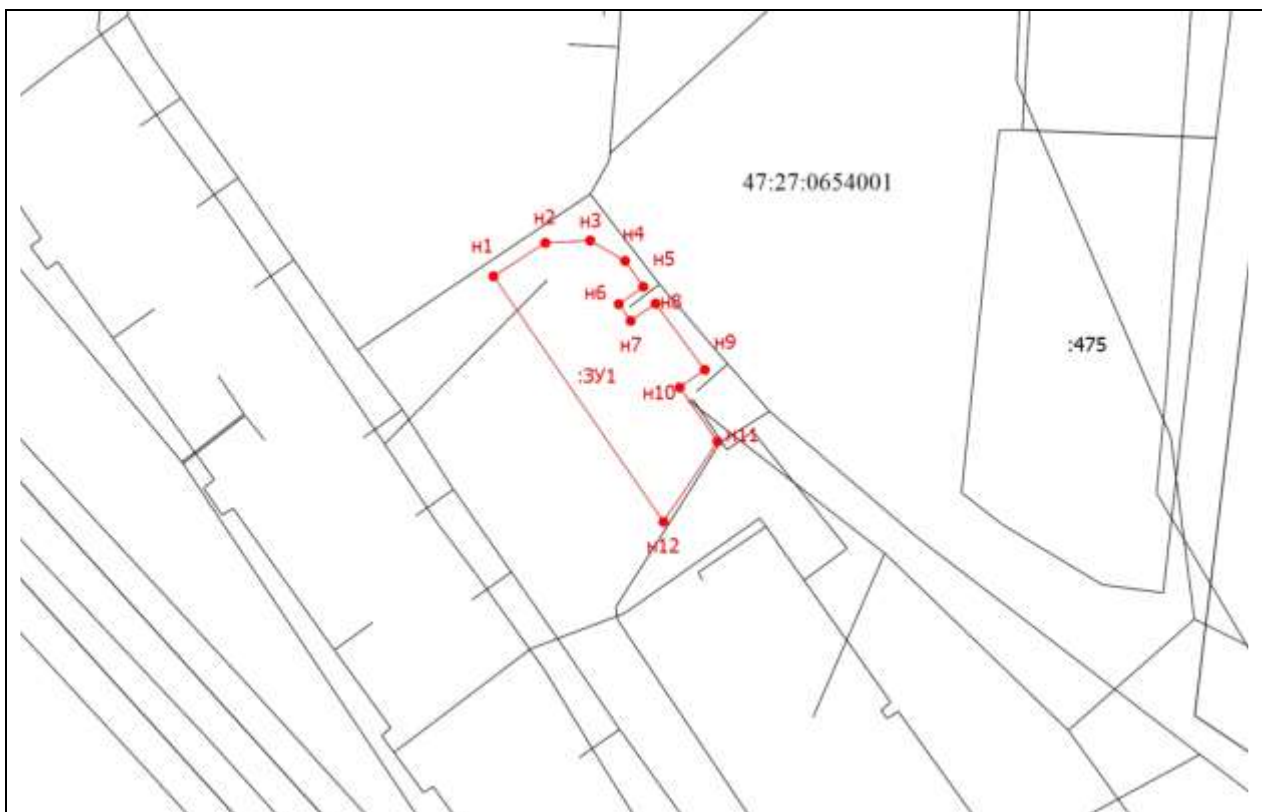
Схема расположения земельного участка на кадастровом плане территории,
по адресу: Ленинградская область, Киришский муниципальный район,
дер. Кусино, ул. Центральная, д.2



Условный номер земельного участка		47:27:0654001:3У1	
Площадь земельного участка		879 кв.м.	
Обозначение характерных точек границ	Координаты, м		
	X	Y	
1	2	3	
n1	374212,26	2298659,97	
n2	374225,85	2298679,32	
n3	374196,09	2298700,90	
n4	374182,15	2298681,27	
Условные обозначения: границы образуемого земельного участка существующие границы земельных участков, включенных в ЕГРН :3У1 условный номер образуемого земельного участка 47:27:0654001 номер кадастрового квартала		Масштаб 1:1000	Система координат: МСК 47

Приложение № 3
к постановлению Администрации
Кусинского сельского поселения
от _____ № _____

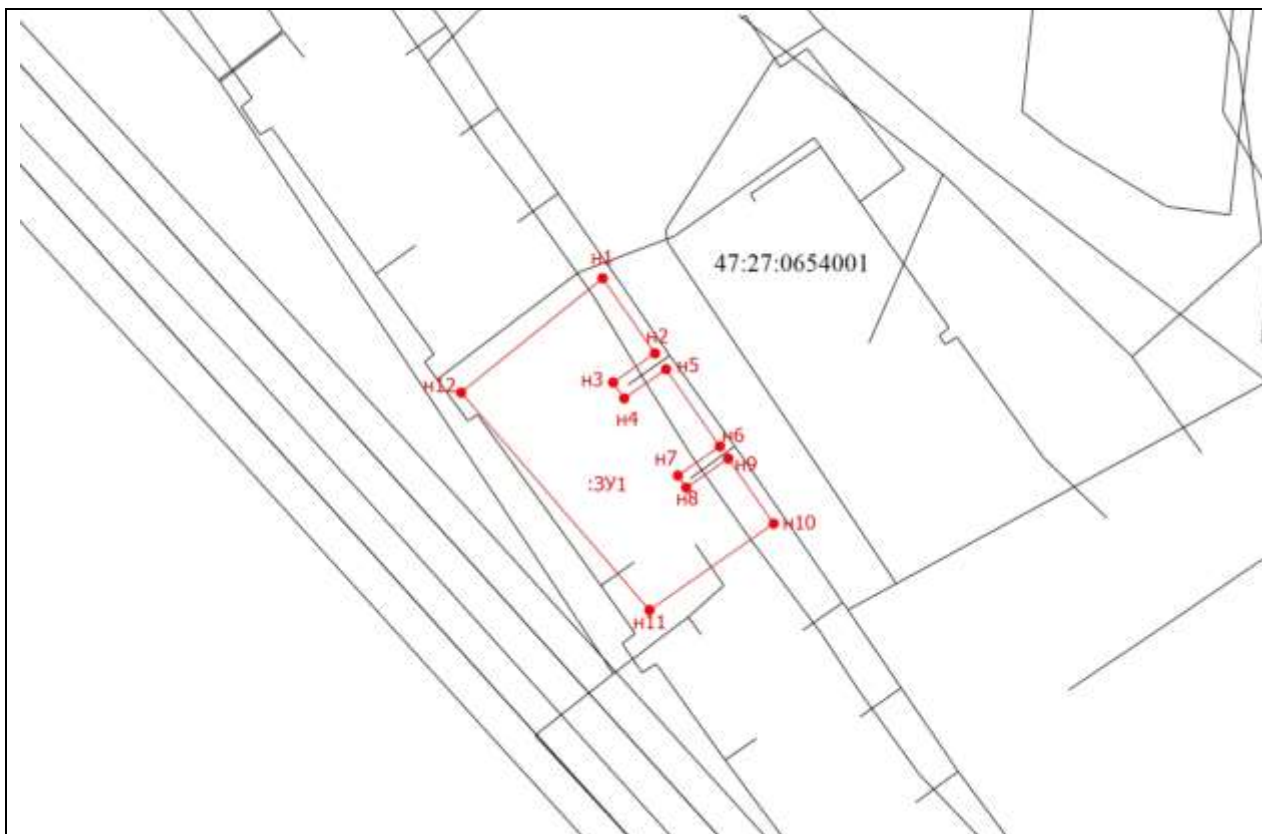
Схема расположения земельного участка на кадастровом плане территории,
по адресу: Ленинградская область, Киришский муниципальный район,
дер. Кусино, ул. Центральная, д.3



Условный номер земельного участка		47:27:0654001:3У1	
Площадь земельного участка		600 кв.м.	
Обозначение характерных точек границ	Координаты, м		
	X	Y	
1	2	3	
n1	374262,62	2298640,21	
n2	374267,44	2298647,69	
n3	374267,77	2298654,14	
n4	374264,82	2298659,18	
n5	374261,10	2298661,81	
n6	374258,61	2298658,27	
n7	374256,18	2298659,98	
n8	374258,69	2298663,57	
n9	374249,12	2298670,67	
n10	374246,58	2298667,05	
n11	374238,78	2298672,50	
n12	374227,19	2298664,71	

<p>Условные обозначения:</p> <p> границы образуемого земельного участка</p> <p> существующие границы земельных участков, включенных в ЕГРН</p> <p>3У1 условный номер образуемого земельного участка</p> <p>47:27:0654001 номер кадастрового квартала</p>	<p>Масштаб 1:1000</p>	<p>Система координат: МСК 47</p>
--	------------------------------	---

Схема расположения земельного участка на кадастровом плане территории,
по адресу: Ленинградская область, Киришский муниципальный район,
дер. Кусино, ул. Центральная, д.4



Условный номер земельного участка		47:27:0654001:3У1	
Площадь земельного участка		921 кв.м.	
Обозначение характерных точек границ	Координаты, м		
	X	Y	
1	2	3	
n1	374208,09	2298649,00	
n2	374197,58	2298656,32	
n3	374193,51	2298650,46	
n4	374191,28	2298652,02	
n5	374195,35	2298657,87	
n6	374184,56	2298665,39	
n7	374180,48	2298659,52	
n8	374178,79	2298660,70	
n9	374182,87	2298666,57	
n10	374173,75	2298672,92	
n11	374161,65	2298655,55	
n12	374192,09	2298629,21	



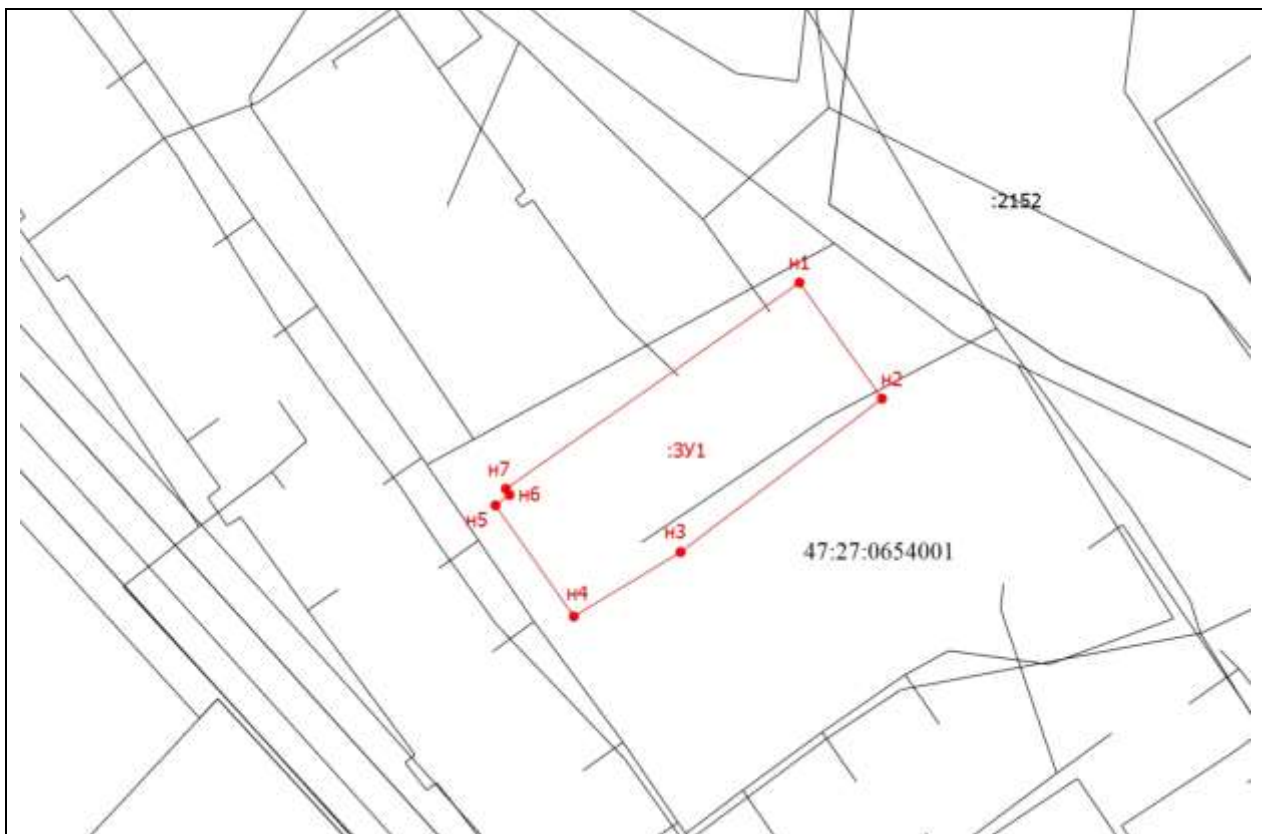
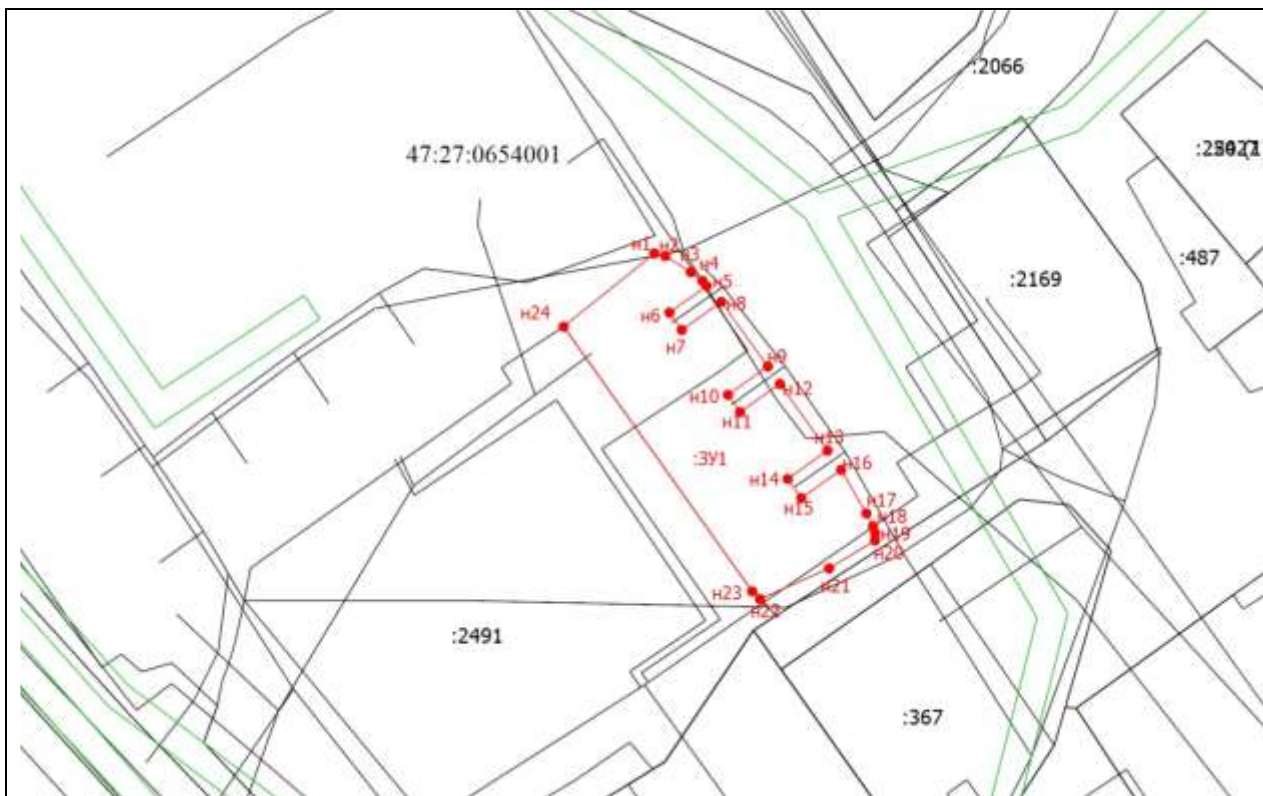
<p>Условные обозначения:</p> <p> границы образуемого земельного участка</p> <p> существующие границы земельных участков, включенных в ЕГРН</p> <p>3У1 условный номер образуемого земельного участка</p> <p>47:27:0654001 номер кадастрового квартала</p>	<p>Масштаб 1:1000</p>	<p>Система координат: МСК 47</p>
--	------------------------------	---

Схема расположения земельного участка на кадастровом плане территории,
по адресу: Ленинградская область, Киришский муниципальный район,
дер. Кусино, ул. Центральная, д.5



Условный номер земельного участка		47:27:0654001:3У1	
Площадь земельного участка		1153 кв.м.	
Обозначение характерных точек границ	Координаты, м		
	Х	У	
1	2	3	
n1	374187,95	2298736,99	
n2	374171,22	2298748,88	
n3	374149,08	2298719,86	
n4	374139,81	2298704,47	
n5	374155,82	2298693,19	
n6	374157,35	2298695,23	
n7	374158,21	2298694,70	
Условные обозначения: границы образуемого земельного участка существующие границы земельных участков, включенных в ЕГРН :3У1 условный номер образуемого земельного участка 47:27:0654001 номер кадастрового квартала	Масштаб 1:1000	Система координат: МСК 47	

Схема расположения земельного участка на кадастровом плане территории,
по адресу: Ленинградская область, Киришский муниципальный район,
дер. Кусино, ул. Центральная, д. 6



Условный номер земельного участка		47:27:0654001:3У1	
Площадь земельного участка		902 кв.м.	
Обозначение характерных точек границ	Координаты, м		
	Х	У	
1	2	3	
н1	374136,96	2298790,71	
н2	374136,59	2298792,24	
н3	374134,33	2298795,82	
н4	374133,11	2298797,43	
н5	374132,39	2298798,04	
н6	374128,68	2298792,81	
н7	374126,24	2298794,54	
н8	374130,17	2298800,08	
н9	374121,14	2298806,58	
н10	374117,17	2298800,99	
н11	374114,76	2298802,70	
н12	374118,71	2298808,26	
н13	374109,36	2298814,92	
н14	374105,40	2298809,35	
н15	374102,72	2298811,25	
н16	374106,68	2298816,83	
н17	374100,59	2298820,36	



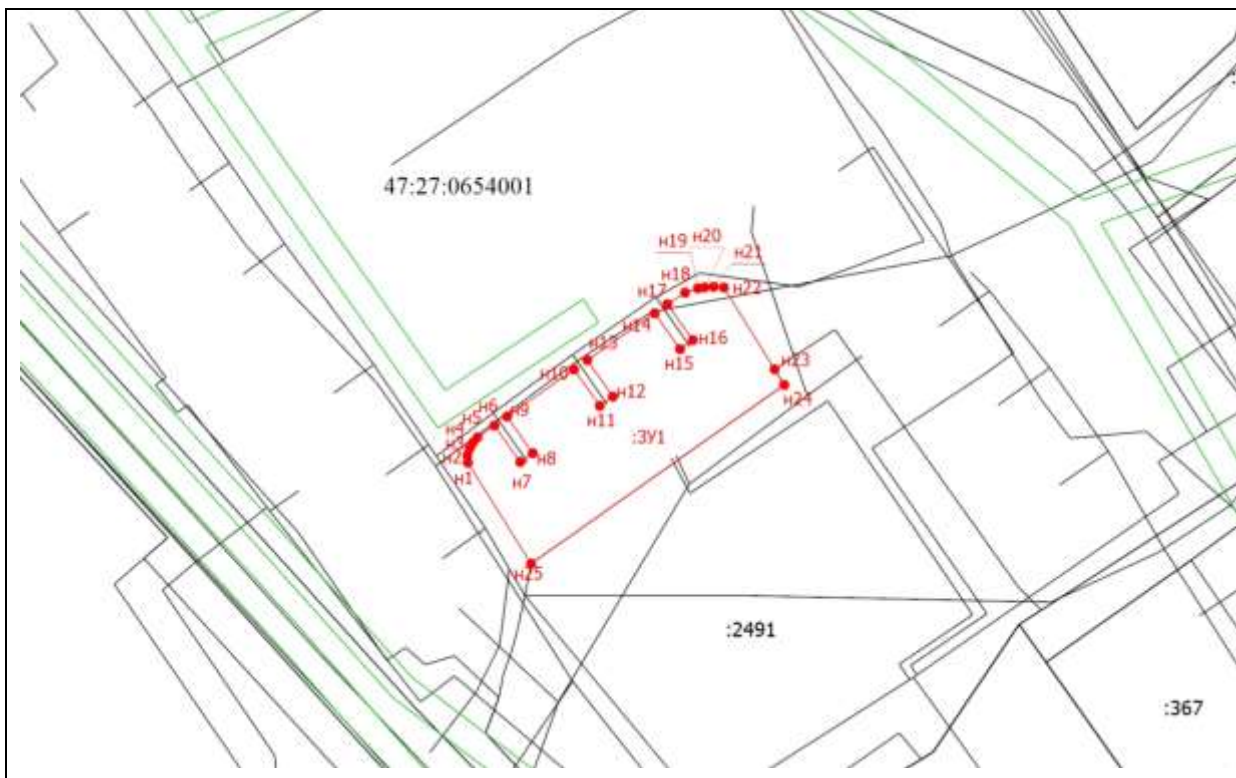
н18	374098,80	2298821,28
н19	374097,80	2298821,59
н20	374096,80	2298821,57
н21	374092,89	2298815,15
н22	374088,60	2298805,47
н23	374089,68	2298804,39
н24	374126,71	2298778,02
<p>Условные обозначения:</p> <p> границы образуемого земельного участка</p> <p> существующие границы земельных участков,</p> <p> включенных в ЕГРН</p> <p>ЗУ1 условный номер образуемого земельного участка</p> <p>47:27:0654001 номер кадастрового квартала</p>	Масштаб 1:1000	Система координат: МСК 47

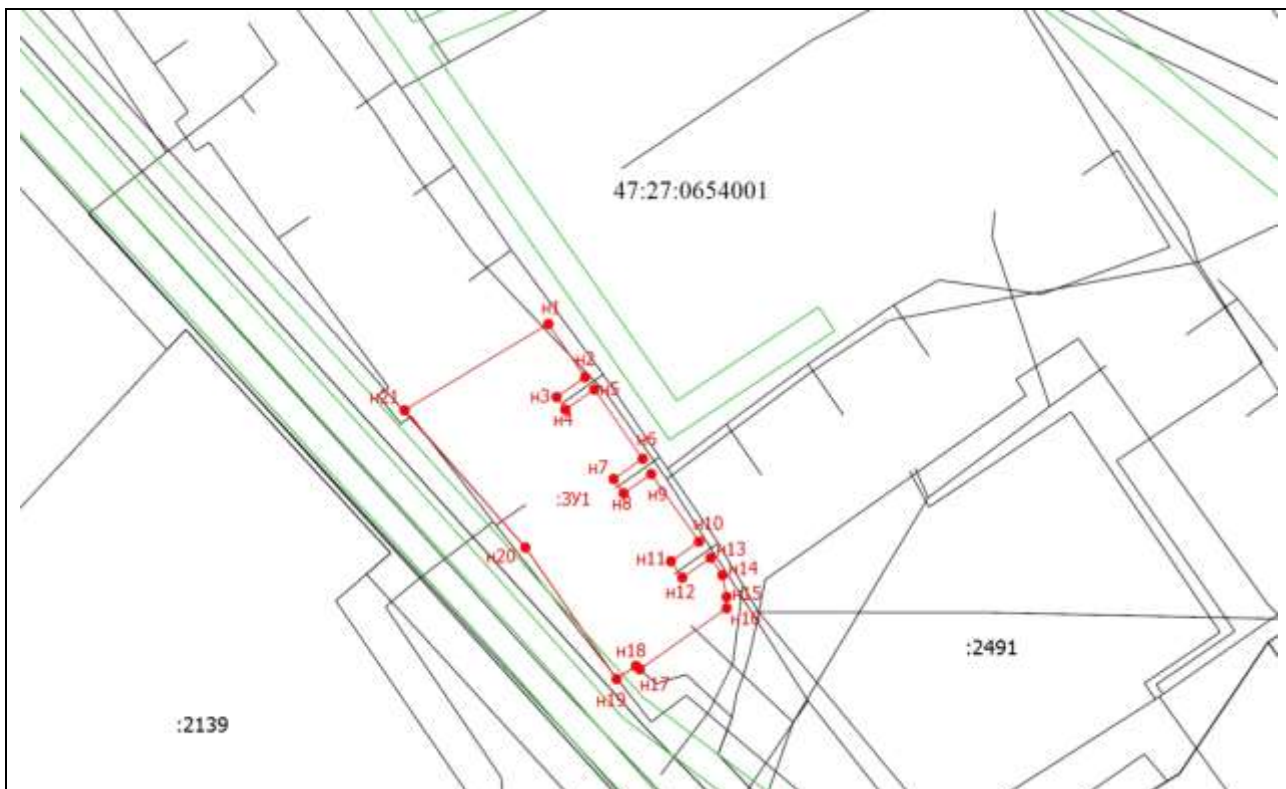
Схема расположения земельного участка на кадастровом плане территории,
по адресу: Ленинградская область, Киришский муниципальный район,
дер. Кусино, ул. Центральная, д.7



Условный номер земельного участка		47:27:0654001:3У1	
Площадь земельного участка		810 кв.м.	
Обозначение характерных точек границ	Координаты, м		
	X	Y	
1	2	3	
n1	374107,55	2298725,13	
n2	374108,61	2298725,07	
n3	374109,59	2298725,39	
n4	374110,45	2298725,88	
n5	374111,20	2298726,53	
n6	374112,90	2298728,96	
n7	374107,62	2298732,69	
n8	374108,89	2298734,49	
n9	374114,19	2298730,76	
n10	374120,97	2298740,43	
n11	374115,72	2298744,14	
n12	374117,06	2298746,03	
n13	374122,31	2298742,34	
n14	374129,08	2298752,05	
n15	374123,90	2298755,71	
n16	374125,21	2298757,55	
n17	374130,38	2298753,89	
n18	374132,03	2298756,42	

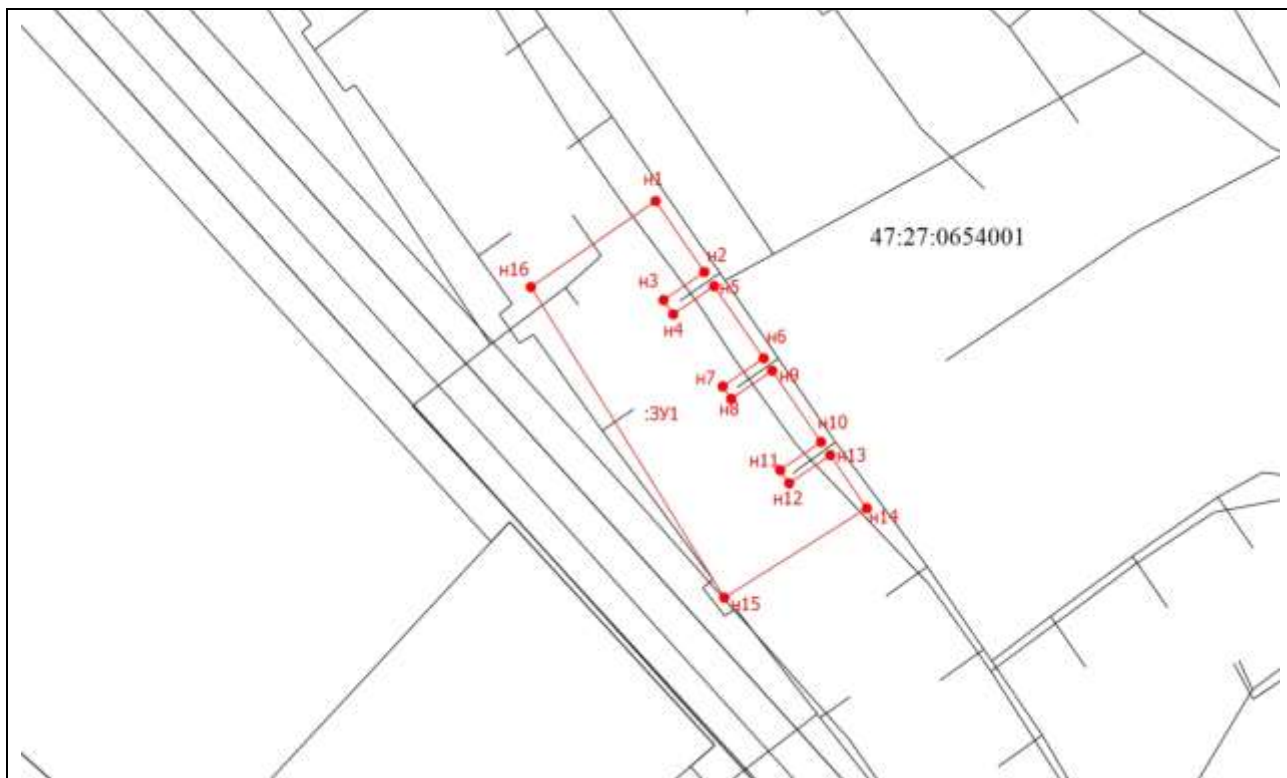
Приложение № 8
к постановлению Администрации
Кусинского сельского поселения
от _____ № _____

Схема расположения земельного участка на кадастровом плане территории,
по адресу: Ленинградская область, Киришский муниципальный район,
дер. Кусино, ул. Центральная, д.8



Условный номер земельного участка		47:27:0654001:3У1	
Площадь земельного участка		969 кв.м.	
Обозначение характерных точек границ	Координаты, м		
	Х	У	
1	2	3	
n1	374128,74	2298703,92	
n2	374121,28	2298709,06	
n3	374118,50	2298705,06	
n4	374116,75	2298706,29	
n5	374119,57	2298710,35	
n6	374109,87	2298717,11	
n7	374107,04	2298713,04	
n8	374105,04	2298714,44	
n9	374107,73	2298718,30	
n10	374098,28	2298725,00	
n11	374095,53	2298721,05	
n12	374093,25	2298722,64	
n13	374096,02	2298726,61	
n14	374093,60	2298728,26	
n15	374090,56	2298728,84	
n16	374088,96	2298728,85	
n17	374080,43	2298716,69	

Схема расположения земельного участка на кадастровом плане территории,
по адресу: Ленинградская область, Киришский муниципальный район,
дер. Кусино, ул. Центральная, д.9



Условный номер земельного участка		47:27:0654001:ЗУ1	
Площадь земельного участка		1107 кв.м.	
Обозначение характерных точек границ	Координаты, м		
	X	Y	
1	2	3	
n1	374172,78	2298673,58	
n2	374162,86	2298680,40	
n3	374158,94	2298674,69	
n4	374156,96	2298676,05	
n5	374160,88	2298681,77	
n6	374150,80	2298688,70	
n7	374146,87	2298682,97	
n8	374145,13	2298684,16	
n9	374149,06	2298689,89	
n10	374139,10	2298696,74	
n11	374135,16	2298691,00	
n12	374133,32	2298692,26	
n13	374137,26	2298698,01	
n14	374129,83	2298703,11	
n15	374117,33	2298683,19	
n16	374160,76	2298656,15	



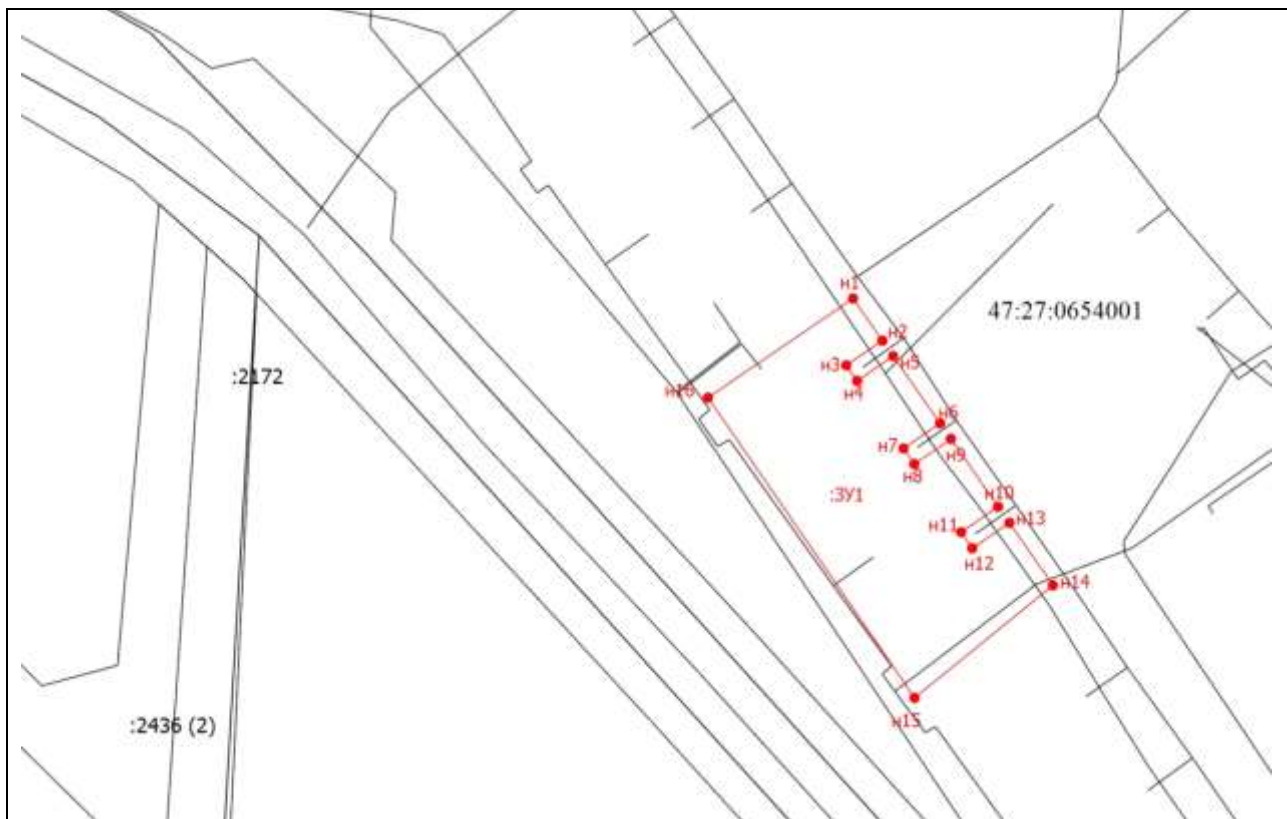
<p>Условные обозначения:</p> <p> границы образуемого земельного участка</p> <p> существующие границы земельных участков, включенных в ЕГРН</p> <p>ЗУ1 условный номер образуемого земельного участка</p> <p>47:27:0654001 номер кадастрового квартала</p>	<p>Масштаб 1:1000</p>	<p>Система координат: МСК 47</p>
--	------------------------------	---

Схема расположения земельного участка на кадастровом плане территории,
по адресу: Ленинградская область, Киришский муниципальный район,
дер. Кусино, ул. Центральная, д.10



Условный номер земельного участка		47:27:0654001:3У1	
Площадь земельного участка		1185 кв.м.	
Обозначение характерных точек границ	Координаты, м		
	X	Y	
1	2	3	
n1	374248,89	2298620,02	
n2	374242,99	2298624,13	
n3	374239,53	2298619,08	
n4	374237,35	2298620,58	
n5	374240,83	2298625,63	
n6	374231,42	2298632,19	
n7	374227,91	2298627,08	
n8	374225,72	2298628,59	
n9	374229,25	2298633,70	
n10	374219,76	2298640,31	
n11	374216,20	2298635,14	
n12	374213,95	2298636,69	
n13	374217,51	2298641,88	
n14	374208,76	2298647,97	
n15	374193,02	2298628,62	
n16	374235,02	2298599,74	



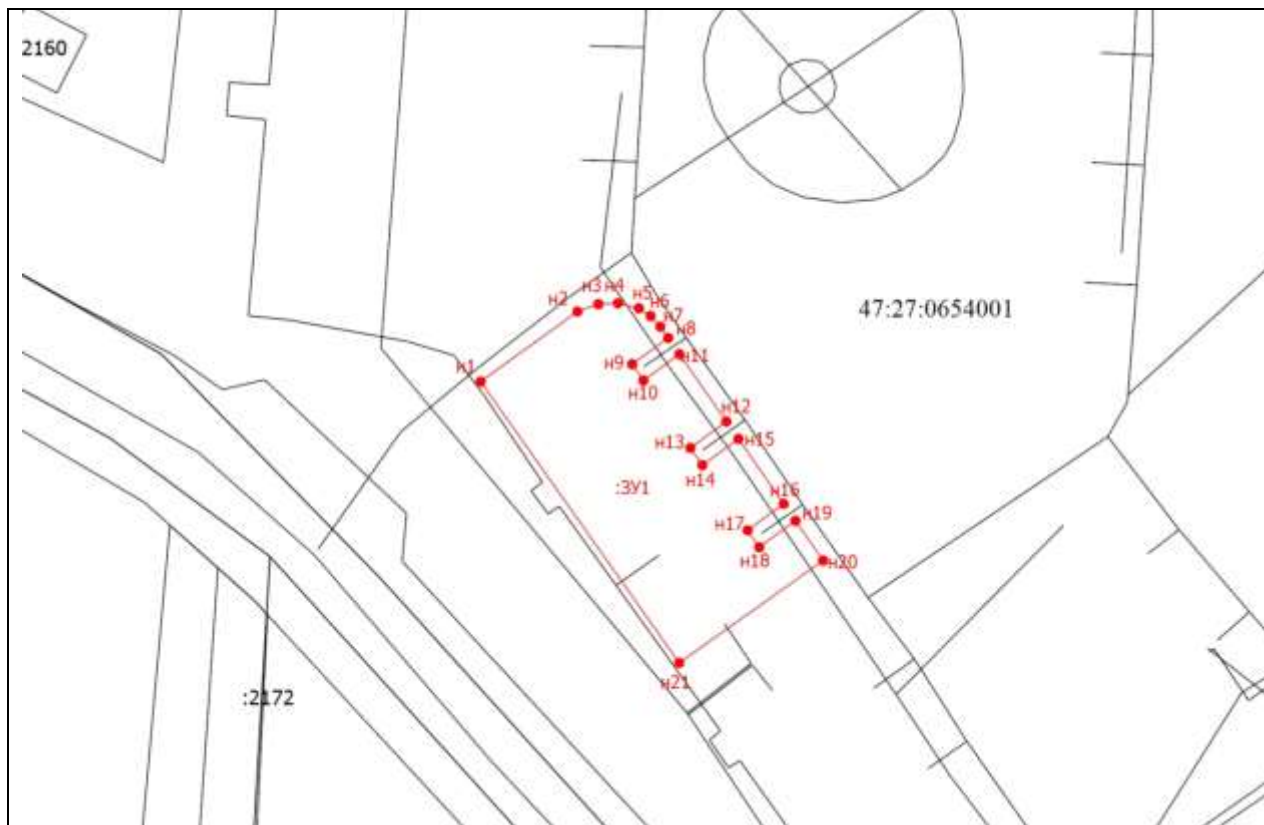
<p>Условные обозначения:</p> <p> границы образуемого земельного участка</p> <p> существующие границы земельных участков, включенных в ЕГРН</p> <p>ЗУ1 условный номер образуемого земельного участка</p> <p>47:27:0654001 номер кадастрового квартала</p>	<p>Масштаб 1:1000</p>	<p>Система координат: МСК 47</p>
--	------------------------------	---

Схема расположения земельного участка на кадастровом плане территории,
по адресу: Ленинградская область, Киришский муниципальный район,
дер. Кусино, ул. Центральная, д.11



Условный номер земельного участка		47:27:0654001:3У1	
Площадь земельного участка		1128 кв.м.	
Обозначение характерных точек границ	Координаты, м		
	Х	У	
1	2	3	
n1	374282,19	2298566,44	
n2	374291,99	2298579,97	
n3	374293,03	2298582,90	
n4	374293,16	2298585,64	
n5	374292,45	2298588,58	
n6	374291,37	2298590,22	
n7	374289,88	2298591,57	
n8	374288,30	2298592,67	
n9	374284,62	2298587,64	
n10	374282,35	2298589,21	
n11	374286,04	2298594,24	
n12	374276,60	2298600,81	
n13	374272,91	2298595,77	
n14	374270,49	2298597,45	
n15	374274,18	2298602,50	
n16	374265,09	2298608,82	
n17	374261,39	2298603,77	



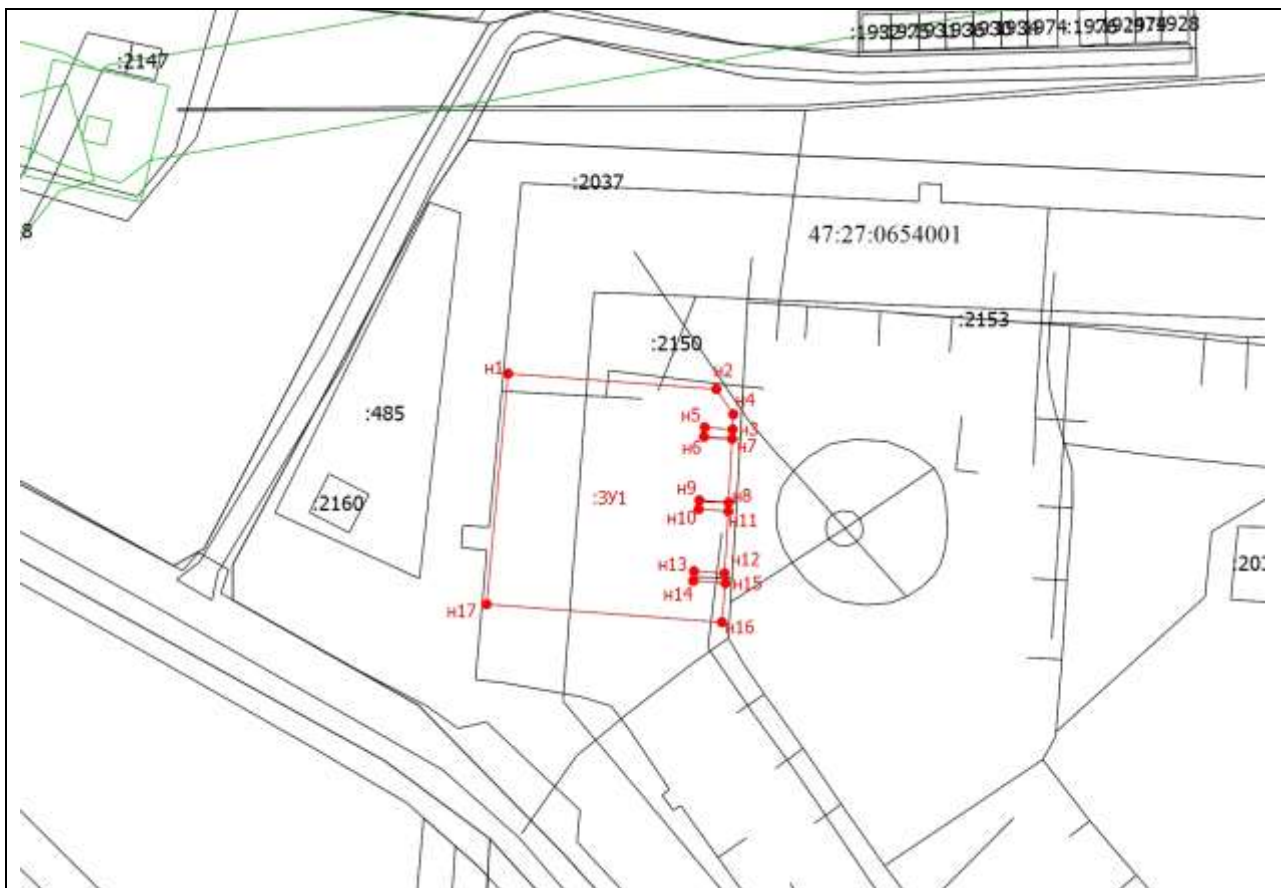
н18	374259,02	2298605,41
н19	374262,72	2298610,47
н20	374257,16	2298614,34
н21	374242,84	2298594,22
<p>Условные обозначения:</p> <p> границы образуемого земельного участка</p> <p> существующие границы земельных участков, включенных в ЕГРН</p> <p>ЗУ1 условный номер образуемого земельного участка</p> <p>47:27:0654001 номер кадастрового квартала</p>	Масштаб 1:1000	Система координат: МСК 47

Схема расположения земельного участка на кадастровом плане территории,
по адресу: Ленинградская область, Киришский муниципальный район,
дер. Курино, ул. Центральная, д. 12



Условный номер земельного участка		47:27:0654001:3У1	
Площадь земельного участка		2367 кв.м.	
Обозначение характерных точек границ	Координаты, м		
	X	Y	
1	2	3	
n1	374356,31	2298540,85	
n2	374353,02	2298584,98	
n3	374347,69	2298588,59	
n4	374344,47	2298588,42	
n5	374344,91	2298582,52	
n6	374342,91	2298582,38	
n7	374342,47	2298588,32	
n8	374328,99	2298587,57	
n9	374329,45	2298581,37	
n10	374327,58	2298581,23	
n11	374327,11	2298587,52	
n12	374313,94	2298586,73	
n13	374314,42	2298580,25	
n14	374312,38	2298580,10	
n15	374311,87	2298586,91	
n16	374303,59	2298586,17	



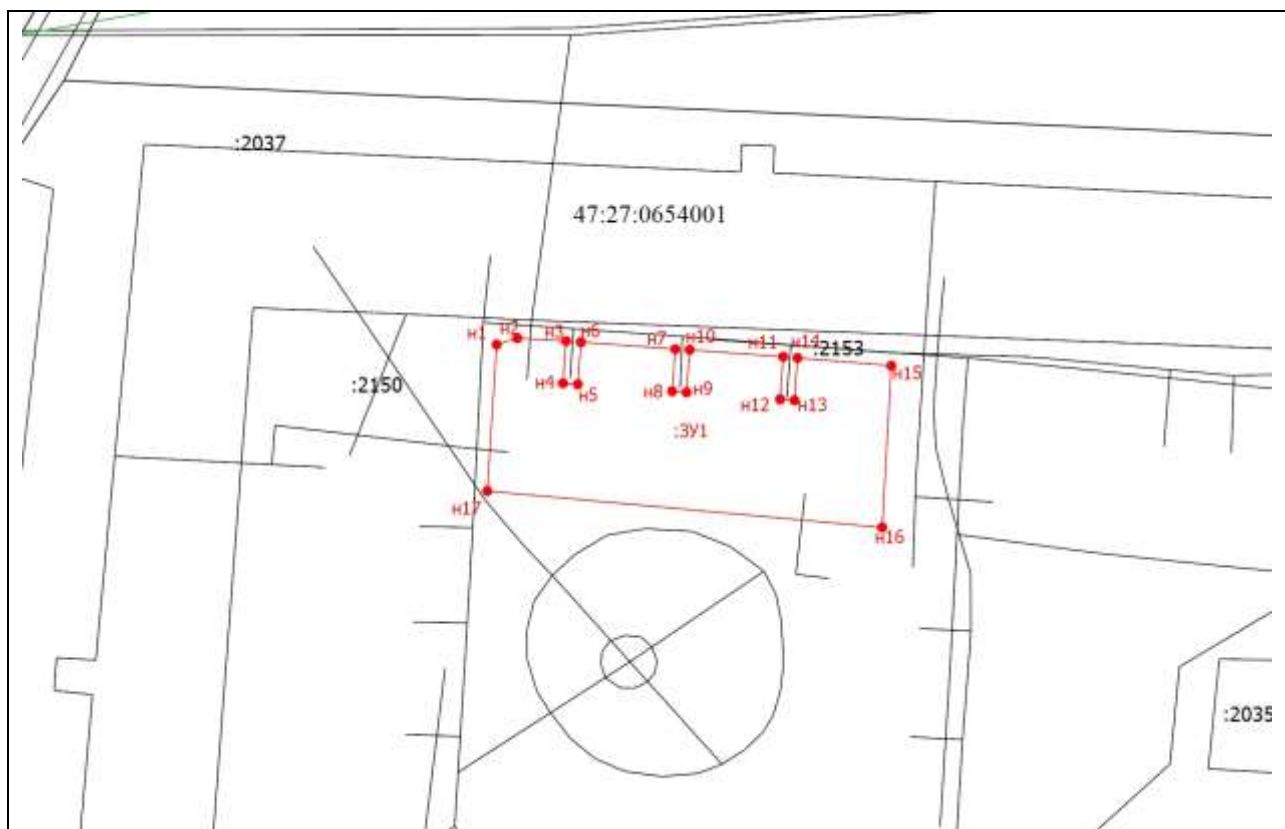
н17	374307,41	2298536,31
Условные обозначения:  границы образуемого земельного участка  существующие границы земельных участков, включенных в ЕГРН ЗУ1 условный номер образуемого земельного участка 47:27:0654001 номер кадастрового квартала	Масштаб 1:1500	Система координат: МСК 47

Схема расположения земельного участка на кадастровом плане территории,
по адресу: Ленинградская область, Киришский муниципальный район,
дер. Кусино, ул. Центральная, д. 13



Условный номер земельного участка		47:27:0654001:3У1	
Площадь земельного участка		1219 кв.м.	
Обозначение характерных точек границ	Координаты, м		
	Х	У	
1	2	3	
н1	374368,37	2298593,45	
н2	374369,29	2298596,36	
н3	374368,88	2298603,26	
н4	374362,90	2298602,82	
н5	374362,75	2298604,92	
н6	374368,73	2298605,36	
н7	374367,74	2298618,69	
н8	374361,77	2298618,25	
н9	374361,62	2298620,27	
н10	374367,63	2298620,71	
н11	374366,65	2298633,93	
н12	374360,64	2298633,49	
н13	374360,49	2298635,52	
н14	374366,49	2298635,96	
н15	374365,39	2298649,21	
н16	374342,50	2298647,92	



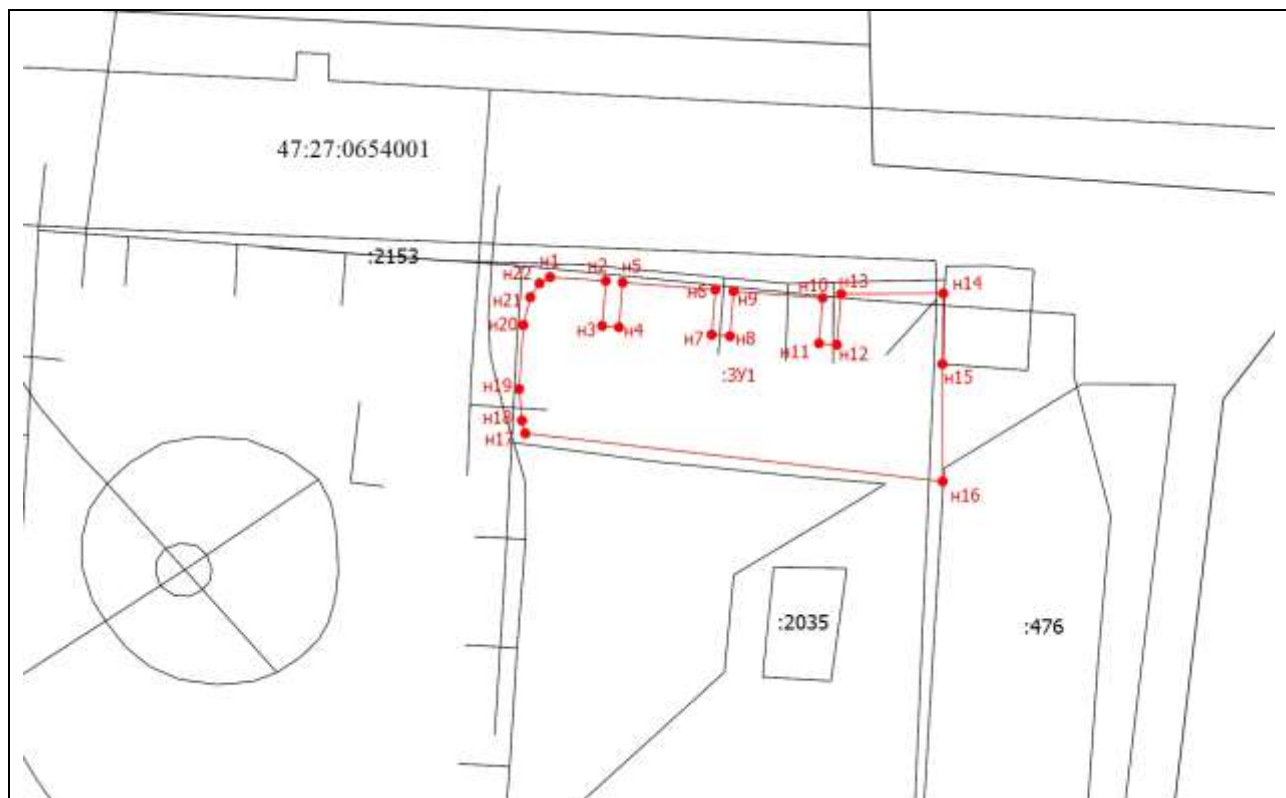
n17	374347,66	2298592,13
<p>Условные обозначения:</p> <p> границы образуемого земельного участка</p> <p> существующие границы земельных участков, включенных в ЕГРН</p> <p>:ЗУ1 условный номер образуемого земельного участка</p> <p>47:27:0654001 номер кадастрового квартала</p>	Масштаб 1:1000	Система координат: МСК 47

Схема расположения земельного участка на кадастровом плане территории,
по адресу: Ленинградская область, Киришский муниципальный район,
дер. Кусино, ул. Центральная, д.14



Условный номер земельного участка		47:27:0654001:3У1	
Площадь земельного участка		1362 кв.м.	
Обозначение характерных точек границ	Координаты, м		
	Х	У	
1	2	3	
н1	374364,90	2298663,93	
н2	374364,37	2298671,82	
н3	374358,00	2298671,31	
н4	374357,81	2298673,68	
н5	374364,13	2298674,19	
н6	374363,13	2298687,31	
н7	374356,75	2298686,80	
н8	374356,55	2298689,37	
н9	374362,90	2298689,89	
н10	374361,96	2298702,48	
н11	374355,53	2298701,96	
н12	374355,33	2298704,50	
н13	374362,53	2298705,08	
н14	374362,59	2298719,54	
н15	374352,60	2298719,41	
н16	374336,01	2298719,46	



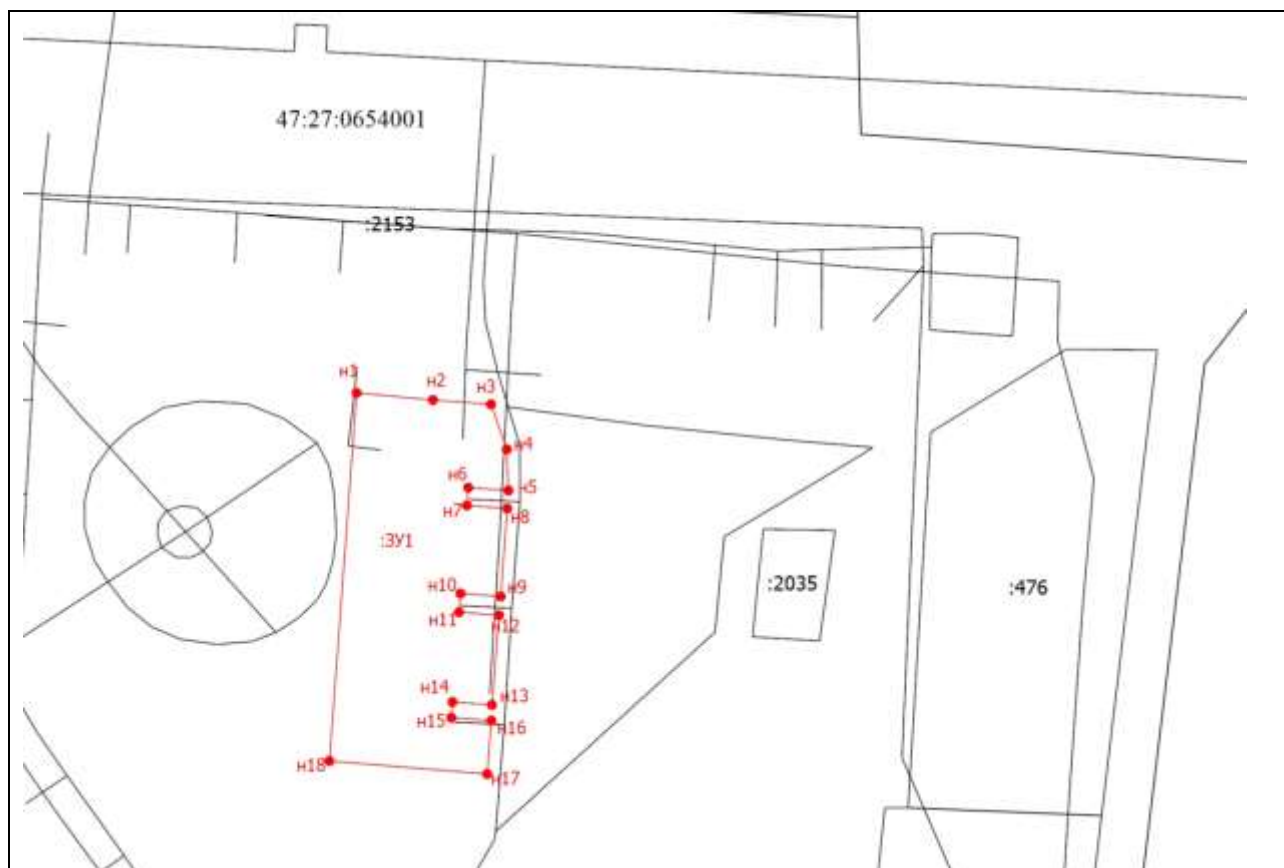


н17	374342,80	2298660,43
н18	374344,61	2298659,97
н19	374349,07	2298659,55
н20	374358,12	2298660,15
н21	374362,06	2298661,14
н22	374364,02	2298662,45
<p>Условные обозначения:</p> <p> границы образуемого земельного участка</p> <p> существующие границы земельных участков, включенных в ЕГРН</p> <p>ЗУ1 условный номер образуемого земельного участка</p> <p>47:27:0654001 номер кадастрового квартала</p>	Масштаб 1:1000	Система координат: МСК 47

Схема расположения земельного участка на кадастровом плане территории,
по адресу: Ленинградская область, Киришский муниципальный район,
дер. Кусино, ул. Центральная, д.15



Условный номер земельного участка		47:27:0654001:3У1	
Площадь земельного участка		1155 кв.м.	
Обозначение характерных точек границ	Координаты, м		
	Х	У	
1	2	3	
н1	374343,52	2298636,92	
н2	374342,50	2298647,92	
н3	374341,88	2298656,30	
н4	374335,38	2298658,57	
н5	374329,45	2298658,80	
н6	374329,87	2298653,01	
н7	374327,29	2298652,82	
н8	374326,86	2298658,63	
н9	374314,17	2298657,70	
н10	374314,60	2298651,89	
н11	374311,90	2298651,69	
н12	374311,47	2298657,45	
н13	374298,54	2298656,43	
н14	374298,96	2298650,74	
н15	374296,70	2298650,57	

н16	374296,27	2298656,35
н17	374288,57	2298655,74
н18	374290,46	2298633,01
<p>Условные обозначения:</p> <p> границы образуемого земельного участка</p> <p> существующие границы земельных участков, включенных в ЕГРН</p> <p>ЗУ1 условный номер образуемого земельного участка</p> <p>47:27:0654001 номер кадастрового квартала</p>	Масштаб 1:1000	Система координат: МСК 47